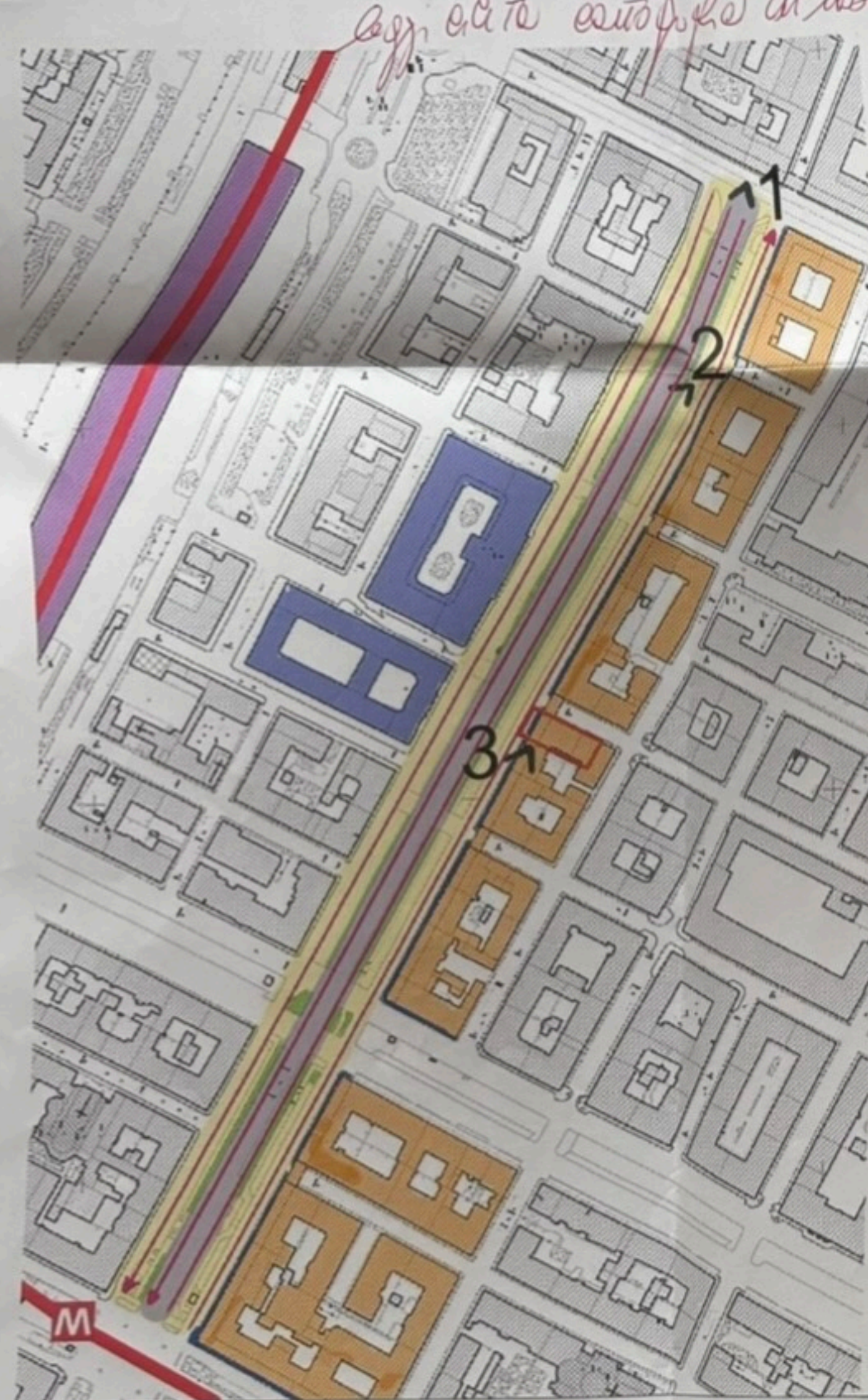


PERCORSO PORTICATO - CORSO VINZAGLIO



Legenda

- Porticato oggetto di studio
- Corso Vinzaglio
- Edifici in prossimità dell'area di studio
- Stazione ferroviaria
- Palazzi istituzionali
- Linea tranviaria
- Linea metropolitana
- Viale alberato
- Percorso porticato
- Senso di marcia


- M Fermata metropolitana
- Punti di vista fotografici



Estratto carta tecnica - Scala 1:5000 (fonte: Geoportale del Comune di Torino)



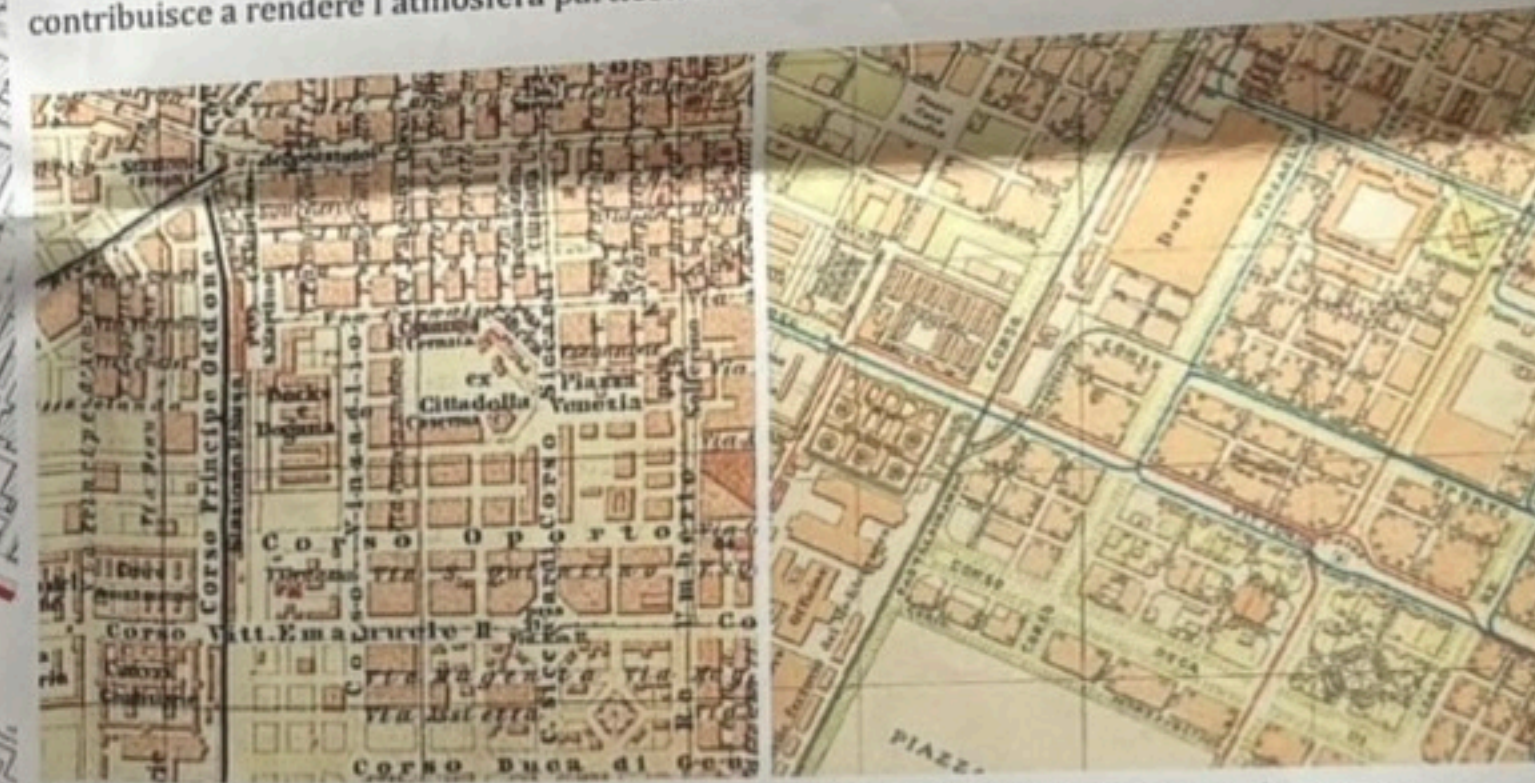
Estratto carta tecnica - Scala 1:10000 (fonte: Geoportale del Comune di Torino)



Estratto carta tecnica - Scala 1:2000 (fonte: Geoportale del Comune di Torino)

EVOLUZIONE STORICA


Situato ai margini del vero nucleo urbano settecentesco, corso Vinzaglio rappresenta uno degli ultimi assi viari tracciati nella città. La sua storia risale al 1847, quando fu inaugurato il tratto più antico partendo dall'incrocio con via Cernaia e si conclude in Corso Vittorio si estende fino all'incrocio con corso Vittorio Emanuele, all'epoca denominato corso del Re. La strada, caratterizzata da un'eleganza e raffinatezza intramontabili, conserva intatte le sue caratteristiche anche dopo un secolo e mezzo. Chiudendo gli occhi e lasciandosi trasportare dalla fantasia, è facile immaginare la vita quotidiana che si svolgeva sotto i suoi portici, che si estendono solo su un lato del corso, unicità che condivide con la "diagonale" via Pietro Micca. Un difetto che si potrebbe sottolineare è la scarsa luminosità che, sia di giorno che di notte, non contribuisce a rendere l'atmosfera particolarmente vivace.



Ambito di studio nel 1878 - Cartografia storica (fonte: www.museotorino.it)

Ambito di studio nel 1906 - Cartografia storica (fonte: www.museotorino.it)


DOCUMENTAZIONE FOTOGRAFICA



Laboratorio di Disegno e Rilievo dell'Architettura
Modulo di Rilievo
Docente C. Boido
Daria Favano 333974
10
Politico di Torino
Corso di Laurea in Architettura
A.A. 2023/2024
Inquadramento storico e urbano di Corso Vinzaglio

INSUFFICIENTE

PERCORSO PORTICATO - CORSO VINZAGLIO




Legenda

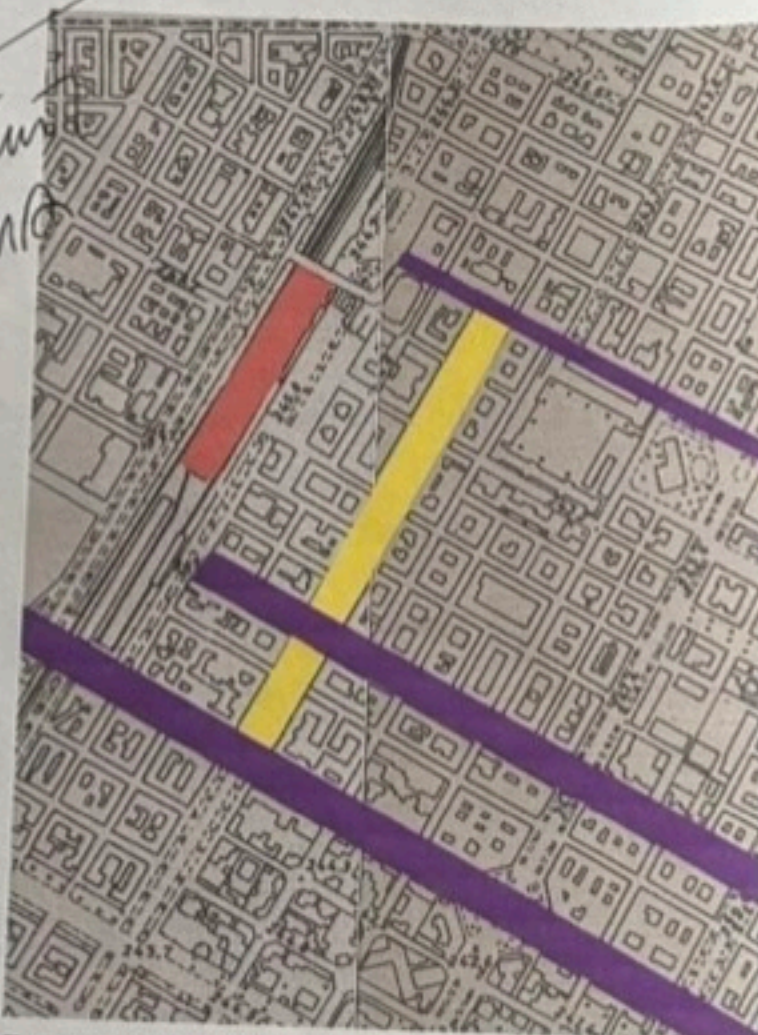
- Campata oggetto di studio
- Porticato oggetto di studio
- Corso Vinzaglio
- Viale alberato
- Senso di marcia

- Stazione ferroviaria
- Fermata metropolitana
- Linea tranviaria
- Edifici in prossimità dell'area di studio
- Museo Civico

- Palazzo delle Finanze
- Santuario S. Antonio di Padova
- Questura
- Principali incidenze con altre via/corsi
- Punti di vista fotografici



Estratto carta tecnica - Scala 1:5000



Estratto carta tecnica - Scala 1:10000

*Conferma
suo*

*Informazioni
legge*

Estratto carta tecnica - Scala 1:2000

FONTI

- www.museotorino.it
- www.geoportale.comune.torino.it
- www.museodiffusotorino.it

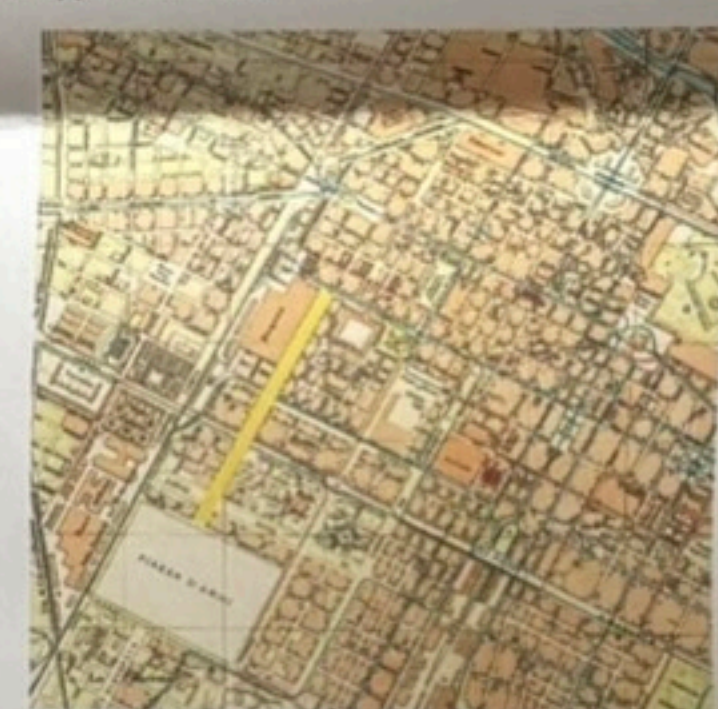
EVOLUZIONE STORICA

Corso Vinzaglio è una delle storiche vie di Torino. Inizia da Via Cernaia e si conclude in Corso Vittorio Emanuele II. Questo viale è interamente alberato e presenta una struttura composta da un viale centrale e due controviali laterali dotati di parcheggi, con una larghezza complessiva superiore ai 50 metri. Tra il viale centrale e i controviali si trovano due marciapiedi, arricchiti da aree verdi pubbliche. Sul lato dei portici, è presente una pista ciclabile che contribuisce alla mobilità sostenibile della zona. Corso Vinzaglio è un progetto ottocentesco, pianificato come una sequenza porticata di isolati, destinata a creare un percorso coperto che collegasse Porta Susa a Porta Nuova. Situato ai margini del centro cittadino, il corso sorge vicino alla cittadella, smantellata nel 1850, ed è stato uno degli ultimi tracciati urbanistici realizzati in quella zona. La sezione più antica del corso risale al 1847 e parte dall'incrocio con Via Cernaia, mentre il segmento che arriva fino a Corso Vittorio Emanuele II fu completato nel 1864.

Un aspetto distintivo di Corso Vinzaglio è rappresentato dai portici, che si trovano su un solo lato e sono più ampi di tutta Torino. Il nome del corso deriva dal comune di Vinzaglio, teatro della battaglia del 30 maggio 1859, quando la divisione sarda sconfisse le truppe austriache.



Ambito di studio nel 1878 - Cartografia storica




Ambito di studio nel 1906 - Cartografia storica


DOCUMENTAZIONE FOTOGRAFICA



1



2



3

Laboratorio di Disegno e Rilievo dell'Architettura

Modulo di Rilievo

Docente C. Boido

10

Politecnico di Torino
Corso di Laurea in Architettura
A.A. 2023/2024
Inquadramento storico e urbano di Corso Vinzaglio

Daria Favano 323974

CORRETTA